
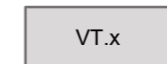



Jinín

LEGENDA

-  Řešené území
-  VPS technické infrastruktury s možností vyvlastnění
-  VPS / VPO technické infrastruktury vyjádřené liniově
- VT.1 - Ee36 ZVN 400kV Kočín – Přeštice
- VT.2 - Čistírna odpadních vod
- VT.v - vodovodní řady
- VT.k - kanalizační řady

**ZÁZNAM O ÚČINNOSTI OPATŘENÍ OBECNÉ POVAHY
ÚZEMNĚ PLÁNOVACÍ DOKUMENTACE**

Název ÚPD	ZMĚNA Č. 1 ÚZEMNÍHO PLÁNU JINÍN
Orgán, který ÚPD vydal	zastupitelstvo obce Jinín
Datum nabytí účinnosti
Jméno a Příjmení oprávněné úřední osoby pořizovatele, otisk úředního razítka

Změna č. 1 územního plánu Jinín
byla spolufinancována z prostředků státního rozpočtu ČR, z programu Ministerstva pro místní rozvoj ČR.

**ZMĚNA Č. 1
ÚZEMNÍHO PLÁNU JINÍN**

ORP.: STRAKONICE

VÝKRES VPS | VPO

M 1:5000 | 03

OGIVA ZPRACOVATEL: OGIVA EU s.r.o. | IČO 24774995
vypracoval: MgA. Štěpán Zápotočky [ČKA 04891]