





### LEGENDA

-  Rešené území
-  Zastavěné území ke dni 21/12/2023
-  Z.xx Zastavitelné plochy
-  Katastrální území

Úplné znění po změně č. 1 územního plánu Jinín  
byla spolufinancována z prostředků státního rozpočtu ČR, z programu Ministerstva pro místní rozvoj ČR.

## ÚZEMNÍ PLÁN JINÍN

ORP.: STRAKONICE

FÁZE: ÚPLNÉ ZNĚNÍ PO ZMĚNĚ Č. 1

VÝKRES ZÁKLADNÍHO ČLENĚNÍ

M 1:5000 | 01

**OGIVA**

ZPRACOVATEL: OGIVA EU s.r.o. | IČO 24774995  
vypracoval: MgA. Štěpán Zápotočky [ČKA 04891]